



SUTLA Dolina izvora zdravlja

Uz rijeku Sutlu prostire se područje koje je kao stvoreno za užitke i opuštanje. Mnoštvo izvora termalne vode i raskoš netaknutih kutića prirode pružaju si ruke s bogatstvom povijesne i kulturne baštine. Zbog blagog podneblja i pitome zemlje, prilično gusto nikli su u prošlosti gradovi i trgovačka naselja, danas su to na obje strane rijeke, ugodna skloništa za sve koji su željni zdravog i zanimljivog odmora.

Više od 80 kilometara duga Sutla nekoć je dijelila austrijsku Štajersku i ugarsku Hrvatsku, danas je cijelom dužinom svog toka granična rijeka između Slovenije i Hrvatske. U tim krajevima granica nikada nije bila oštra crta razdvajanja između ljudi. Godine 2000. općina Podčetrtek na slovenskoj strani granice i općina Zagorska Sela na hrvatskoj strani dogovorile su se o uspostavljanju posebne turističke zone.

Zona turistima, putnicima i izletnicima na pješačkim i biciklističkim stazama i vodenim putovima olakšava prijelaz državne granice te time čini obilazak pojedinih zanimljivosti, na obje strane, još ugodnijim. Naselja na malograničnom području prostiru se od brane na budućem Vonarskom jezeru kod naselja Vonarje u Sloveniji i Harine Zlake na hrvatskoj strani do malograničnog prijelaza Sedlarjevo na slovenskoj, odnosno Plaviča na hrvatskoj strani.

Slovenski dio područja uz Sutlu seže na zapadu do Kozjanskih brežuljaka, na sjeveru ga od drugih slovenskih pokrajina odvajaju grebeni južnih Podravske i Zagorske županije. S te strane zatvaraju ga bezbrojni slikoviti brežuljci s vinogradima, šumama i travnjacima. I slovenski i hrvatski dio područja pun je prirodnih i kulturno-povijesnih zanimljivosti koje vrijedi obići.

Kad se u području odlučite šetati, sjednete na bicikl ili uzmete vesla u ruke, nije se potrebno opterećivati politikom. Opuštite se i potražite za vas vlastite izvore zdravlja, prepustite se veselom uživanju i otkrivanju ljepota koje ne poznaju državne granice.

UPUTA ZA PRIJELAZ I KRETANJE U TURISTIČKOJ ZONI UZ DRŽAVNU GRANICU IZMEĐU REPUBLIKE SLOVENIJE I REPUBLIKE HRVATSKE:

Prijelaz državne granice u turističkoj zoni moguć je s turističkom dozvolom i osobnim dokumentom za prijelaz granice:

- na graničnim prijelazima
- izvan graničnih prijelaza na posebno označenim mjestima
- na graničnim rijekama dopušten je prijelaz državne granice i zadržavanje na pograničnom području druge države samo na označenim mjestima.

Tko ima turističku dozvolu može se kretati i zadržavati unutar turističke zone samo na označenim putovima, cestama i objektima do isteka valjanosti turističke dozvole, područje može napustiti samo u državi u kojoj je dozvola izdana. Pri prijelazu državne granice turist može nositi samo osobnu prtljagu.

Prijelaz državne granice s turističkom dozvolom dopušten je samo pješice ili biciklom, a na rijekama plovilima bez pogona na motor s unutrašnjim izgaranjem i plivanjem.



Po brvnu preko granice (pješački put)

TERME OLIMIA → PODČETRTEK → DVORAC PODČETRTEK → VEBROV TRAVNIK → GASTROŽ → AQUALUNA → PRIJELAZ PREKO BRVNA (mjesto prijelaza granice izvan graničnog prijelaza) → HARINA ZLAKA → BOJAČNO → SV. MARTIN → ŠPIČAK → SEOSKO DOMAČINSTVO MASNEC → SV. ANA → LUKA POLJANSKA → HARINA ZLAKA (malogranični prijelaz Harina Zlaka – Podčetrtek) → TERME OLIMIA

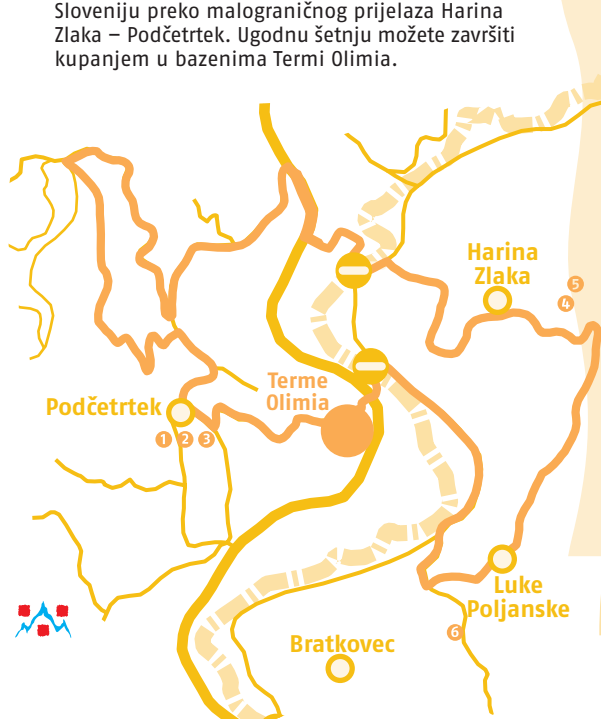
Iza aparthotela Rosa iz Termi Olimia prošetate se do Podčetrтка gdje možete pogledati staru trgovačku jezgru i posjetiti Muzej stare seoske opreme ❶, u galeriji Na Štepihu ❷ susrećete se s poviješću kraja. Tu je i župna crkva Sv. Lovrenca ❸. Od dvorca Podčetrtek, koji stoji na širokoj uzvišici iznad naselja uputite se šumskom cestom do proplanka zvana Vebrov travnik. Kad se dobro nadišete svježeg zraka, nastavite desno asfaltiranom cestom. Na rubu šume je još jedan prekrasni vikodkavac s pogledom na dolinu budućeg Vonarskog jezera i na Sv. Emu, te na termalni park Aqualuna. Put nastavljate kroz Gastrož do termalnog parka, gdje prelazite državnu granicu na rijeci Sutli: kad preko jednostavnog brvna pređete na hrvatsku stranu, uvjerit ćete se da granice Europske unije nisu nikakav "bauk". U Harininoj Zlaki popnite se do srednjovjekovne kapele Sv. Martina ❹, koja poznata po skupocjenom, potpuno sačuvanom baroknom oltaru. Put nastavite kroz šumu prema vrhu brda Špičak ❺, gdje je najznačajnije pretpovijesno naselje toga kraja, o čemu govore bogata arheološka nalazišta, ili možete početi stazom do crkve Sv. Ane ❻ pokraj seoskog domačinstva Masnec, gdje se možete okrijepiti ili samo uživati u prekrasnom pogledu. Odatle se spustite kroz Luku Poljansku prema Harini Zlaki i vratite se u Sloveniju preko malograničnog prijelaza Harina Zlaka – Podčetrtek. Ugodnu šetnju možete završiti kupanjem u bazenima Termi Olimia.

PREPORUČENA UGOSTITELJSKA PONUDA:

- Terme OLIMIA, Zdraviliška cesta 24, Podčetrtek, T: +386 (0)3 8297000
- Bistro HI-TI, Trška cesta 49, Podčetrtek, T: +386 (0)3 8109042
- Hotel JASMIN**, Zdraviliška cesta 5, Podčetrtek, T: +386 (0)3 8120500
- Ugostiteljski objekt CIRIL*, Zdraviliška cesta 10, Podčetrtek, T: +386(0)3 5829109
- Termalni park – AQUALUNA, Zdraviliška cesta 24, Podčetrtek, T: +386 (0)3 8297833
- Seosko domačinstvo MASNEC, Luka Poljanska 41, T: +386 (0)49 552133

VRIJEDNO JE RAZGLEDATI:

- ❶ Muzej stare seoske opreme, Trška cesta 46, Podčetrtek, T: +386 (0)3 8109256; obilazak uz najavu
- ❷ Galerija Na Štepihu, Trška cesta 82, Podčetrtek, T: +386 (0)3 5829135, obilazak uz najavu
- ❸ Crkva Sv. Lovrenca, Župnišče v Podčetrtku, T: +386 (0)3 5829170
- ❹ Crkva Sv. Martina, Bojačno, Zagorska Sela
- ❺ Arheološko nalazište Špičak, Bojačno
- ❻ Crkva Sv. Ane, Poljana Sutlanska, Zagorska Sela



Važno! Ne zaboravite ponijeti turističku dozvolu i osobne dokumente!

Dužina puta: 19 km



Od crkvice do crkvice (pješački put)

TERME OLIMIA → PODČETRTEK → MARIJA NA PESKU → IMENSKA GORCA → LOVSKI DOM → SV. KRIŽ → IMENO (prijelaz granice preko međudržavnog prijelaza Imeno – Miljana), DVORAC MILJANA → RIBNJAK RAFKA STAROVEŠKI → SV. ANA → SEOSKO DOMAČINSTVO MASNEC → POLJANA SUTLANSKA → BRATKOVEC (prijelaz granice na prijelazu Bratkovec – Zgornje Imeno) → PODČETRTEK → TERME OLIMIA

Iz Termi Olimia zaputite se pješačkim putem prema apartotelu Rosa do Podčetrčka, te razgledajte crkvu Sv. Lovrenca ①, galeriju Na Štepihu ② i Muzej stare seoske opreme ③. Poslije razgleda nastavljate u smjeru Olimia. Svakako pogledajte unutrašnjost crkve Djevice Marije na Pesku ④ na brežuljku iznad ceste. Poznata je po zanimljivom osmerokutnom zvoniku i freskama iz 1712. godine. Put nastavljate u smjeru Imenske gorce, prema lovačkoj kući, gdje se otvara prekrasan pogled na dolinu uz Sutlu i na Hrvatsko zagorje s dvorcem Veliki Tabor. Kad se spuštate po strmoj cesti prema Imenu, možete pogledati dekorativno oslikanu crkvicu Sveti križ ⑤. Put vas vodi kroz Imeno i preko međudržavnog prijelaza do baroknog dvorca Miljana ⑥. Tu si uzmete vremena da pogledate nevjerojatno prepletanje stilova kojima je povijest obilježila jednu od najljepših hrvatskih građevina. Posljednji vlasnik obnovio je dvorac do najmanjih pojedinosti, tako da ga je vrijedno pogledati, posebno ciklus zidnih slika alegorijskog sadržaja. Od Miljane se pokraj ribnjaka Rafka Staroveškog uspinjete prema crkvi Sv. Ane ⑦. Uz stazu koja vodi na brdo postaje su križnog puta novije izrade. U blizini je seosko domačinstvo Masnec, gdje se možete okrijepiti i uživati u pogledu. Put nastavljate šumskim putem prema Poljani Sutlanskoj, a odatle idete do Bratkovca, gdje ponovno prelazite granicu. Pokraj Podčetrčka se vratite do Termi Olimia i ugodan pohod je za vama.



Dužina puta: 22 km

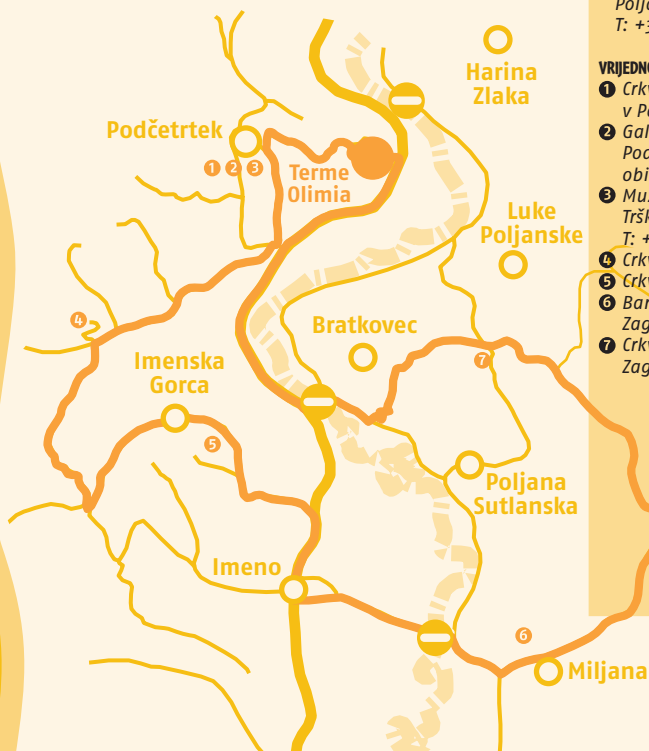
PREPORUČENA UGOSTITELJSKA PONUDA:

- Terme OLIMIA, Zdraviliška cesta 24, Podčetrtek, T: +386 (0)3 8297000
- Bistro HI-TI, Trška cesta 49, Podčetrtek, T: +386 (0)3 8109042
- Kafić Srečko, Trška cesta 5, Podčetrtek, T: +386 (0)3 5829394
- Bar ATOM, Trška cesta 4, Podčetrtek, T: +386 (0)3 8109133
- Bar TIME OUT, Slake 1, Podčetrtek
- Kava bar AS, Slake 2, Podčetrtek, T: +386 (0)3 5829013
- Bistro GASILČEK, Imeno 38a, Podčetrtek, T: +386 (0)3 5829507
- KZ Šmarje pri Jelšah – KLET IMENO, Imeno 84, Podčetrtek, T: +386 (0)3 5829138
- Bistro ŠE, Imeno 42, Podčetrtek, T: +386 (0)3 5829222
- Okrepčevalnica Joe's pub, Imeno 37, Podčetrtek, GSM: +386 (0)41 722795
- Caffè bar Miljana, Poljana Sutlanska 19, Zagorska Sela, T: +385 (0)49 552161
- Caffè bar Bella, Poljana Sutlanska 70, Zagorska Sela
- Seosko domačinstvo MASNEC, Luka Poljanska 41, Zagorska Sela, T: +385 (0)49 552133

VRJEDNO JE RAZGLEDATI:

- ① Crkva Sv. Lovrenca, Župnišče v Podčetrčku, T: +386 (0)3 5829170
- ② Galerija Na Štepihu, Trška cesta 82, Podčetrtek, T: +386 (0)3 5829135; obilazak uz najavu
- ③ Muzej stare seoske opreme, Trška cesta 46, Podčetrtek, T: +386 (0)3 8109256; obilazak uz najavu
- ④ Crkva Djevice Marije na pesku
- ⑤ Crkva Sv. Križ
- ⑥ Barokni dvorac Miljana, Miljana, Zagorska Sela, T: +385 (0)49 552009
- ⑦ Crkva Sv. Ane, Poljana Sutlanska, Zagorska Sela

Važno! Ne zaboravite ponijeti turističku dozvolu i osobne dokumente!





K svetoj Emi (pješački put)

TERME OLIMIA → SODNA VAS → SV. EMA → VONARJE → PRIJELAZ PREKO BRANE BUDUĆEG VONARSKOG JEZERA (mjesto prijelaza granice izvan graničnog prijelaza) → HARINA ZLAKA → PRIJELAZ PREKO BRVNA (mjesto prijelaza granice izvan graničnog prijelaza) → AQUALUNA → TERME OLIMIA

PREPORUČENA UGOSTITELJSKA PONUDA:

- Terme OLIMIA, Zdraviliška cesta 24, Podčetrtek, T: +386 (0)3 8297000
- Hotel JASMIN**, Zdraviliška cesta 5, Podčetrtek, T: +386 (0)3 8120500
- Gostišče CIRIL, Zdraviliška cesta 10, Podčetrtek, T: +386 (0)3 5829109
- Termalni park – AQUALUNA, Zdraviliška cesta 24, Podčetrtek, T: +386 (0)3 8297833

VRIJEDNO JE RAZGLEDATI:

- ① Crkva Sv. Eme, T: +386 (0)3 5823217

Važno! Ne zaboravite ponijeti turističku dozvolu i osobne dokumente!

Dužina puta: 10 km

Na ugodnu šetnju, i ne previše dugu, uputite se ispred Termi Olimia pločnikom prema Sodnoj vasi. Putem se možete osvježiti u gostionici Ciril. Nastavljate glavnom cestom i na raskrižju skrenete prema Vonaru. Slijedite oznake Turističko-planinska pot Sv. Ema – Vonarje (Turističko-planinarski put Sv. Ema – Vonarje). Razgledajte lijepu crkvu Sv. Eme ①, koja je značajan spomenik slovenske sakralne arhitekture. Unutrašnjost krase velika dekorativna slikarija iz 1901. godine, dio inventara izradio je barokni kipar Jožef Straub. S istoimenog brda – Sveta Ema – pruža se prekrasan pogled na bližu i daljnju okolicu. Poslije spuštanja u dolinu prelazite granicu izvan graničnog prijelaza, mostom preko brane budućeg Vonarskoga jezera. Uz Sutlu dođete u Harinu Zlaku, u Sloveniju se vratite preko brvna. Doći ćete u termalni park Aqualuna u kojem ćete sigurno naći nešto što će vam u tom trenutku pružiti zadovoljstvo. Ako vas je šetnja ugodno umorila, najbolje će vam goditi opuštanje u termalnoj vodi, a ako vam to nije dovoljno, možete povećati razinu adrenalina u tijelu na najbržim i najzavojitijim toboganima. U oba slučaja preporučujemo osvježanje u kafiću.



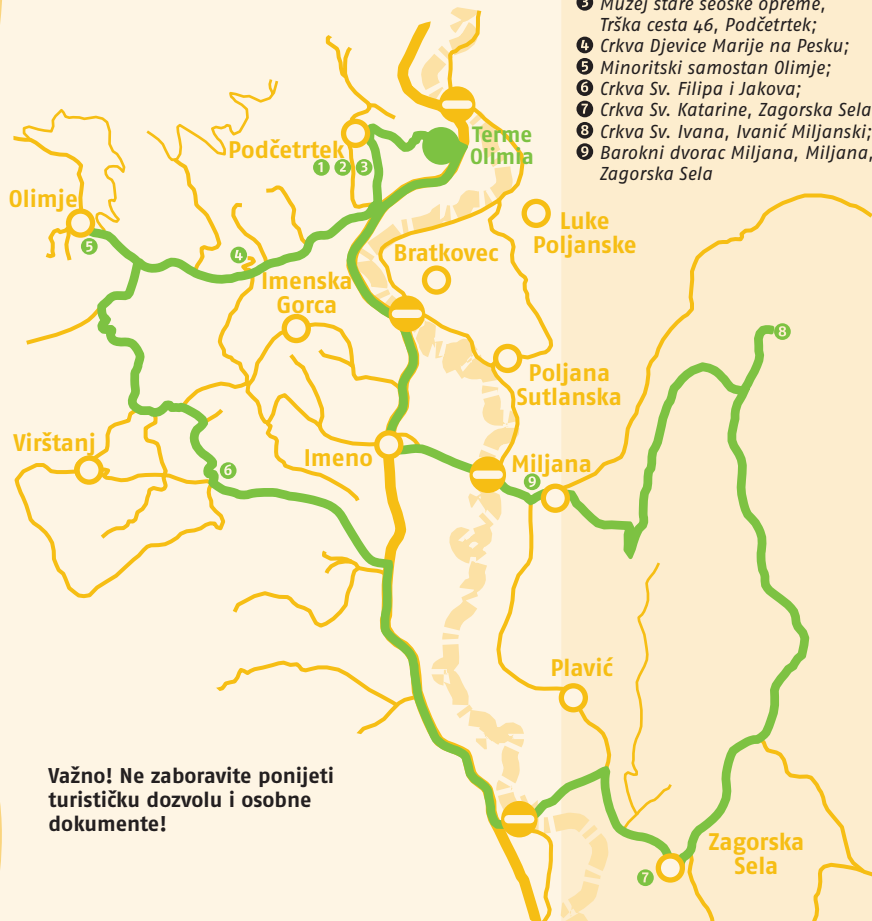


Po slovenskim i hrvatskim brdima (biciklistička staza)

TERME OLIMIA → PODČETRTEK → OLIMJE → VIRŠTANJ → SELA → GOLOBINJEK → PRELASKO → SEDLARJEVO (malogranični prijelaz Sedlarjevo - Plavič) → PLAVIČ → ZAGORSKA SELA → IVANIČ MILJANSKI → SV. IVAN → MILJANA (prijelaz granice preko međudržavnog prijelaza Imeno - Miljana) → IMENO → PODČETRTEK → TERME OLIMIA.

Iza aparthotela Rosa u Termama Olimia uputite se do Podčetrčka prema staroj trgovačkoj jezgri Podčetrčka s crkvom Sv. Lovrenca ❶, galeriji Na Štepihu ❷ i Muzeju stare seoske opreme ❸. Pokraj crkve Djevice Marije na Pesku ❹ nastavite do Olimja, gdje možete pogledati poznati Minoritski samostan s Crkvom Marijina uznesenja ❺, treću najstariju ljekarnu u Europi sa zanimljivim freskama. Potražite prikaz Adama i Eve odmah poslije grijeha i osladite se pregrješno slatkim proizvodima iz prodavaonice čokolade koja se tu i proizvodi. Istim putem vratite se do golfskog igrališta i zatim preko brda prijedite na područje Virštanja s velikom ponudom domaćeg vina virštanjčana. Između vinograda i vinskih kleti u njima, spustite se pokraj crkve Sv. Filipa i Jakova ❻ prema Selima i kroz Golobinjek, Prelasko i Sedlarjevo do malograničnog prijelaza Sedlarjevo – Plavič.

Od Plaviča nastavite prema Zagorskim Selima i pogledajte crkvu Sv. Katarine ❼ s rokoko oltarom sedam Marijinih žalosti. Uređenom asfaltnom cestom po brežuljcima doći ćete do crkve Sv. Ivana ❸, gdje je prekrasan pogled na Hrvatsko zagorje. Poslije kraćeg odmora nastavite put do Miljana, gdje je barokni dvorac ❾ s bogatom zbirkom umjetnina. Preko međudržavnog graničnog prijelaza Miljana – Imeno magistralnom se cestom uputite kroz Imeno, pokraj Podčetrčka. Put završite u Termama Olimia, gdje će vam odmor u jednom od brojnih bazena s termalnom vodom i te kako dobro doći.



Važno! Ne zaboravite ponijeti turističku dozvolu i osobne dokumente!



Dužina staze: 29 km

PREPORUČENA UGOSTITELJSKA PONUDA:

- Terme OLIMIA, Zdraviliška cesta 24, Podčetrtek, T: +386 (0)3 8297000
- Bistro HI-TI, Trška cesta 49, Podčetrtek, T: +386 (0)3 8109042
- Kafič Srečko, Trška cesta 5, Podčetrtek, T: +386 (0)3 5829394
- Bar TIME OUT, Slake 1, Podčetrtek
- Bar ATOM, Trška cesta 4, Podčetrtek, T: +386 (0)3 8109133
- Kafič AS, Slake 2, Podčetrtek, T: +386 (0)3 5829013
- Pivovara i pivnica HALER, Olimje 6, T: +386 (0)3 8121200
- Čokoladni butik SYNCERUS, Olimje 61, T: +386 (0)3 8109036
- Jelenov greben, Olimje 90, T: +386 (0)3 5829046
- Ugostiteljski objekt i vinarstvo AMON, Olimje 24, T: +386 (0)3 8182480
- Gostišće TWINs, Prelasko 10a, Buče, T: +386 (0)3 8090140
- Caffè bar Miljana, Poljana Sutlanska 19, Zagorska Sela, T: +385 (0)49 552161
- Bistro GASILČEK, Imeno 38a, T: +386 (0)3 5829507
- Okrepčevalnica Joe's pub, Imeno 37, GSM: +386 (0)41 722795
- Bistro ŠE, Imeno 42, T: +386 (0)3 5829222
- KZ Šmarje pri Jelšah - KLET IMENO, Imeno 84, T: +386 (0)3 5829138

VREDNO OGLEDATI:

- ❶ Crkva Sv. Lovrenca, Župnišče v Podčetrtku,
- ❷ Galerija Na Štepihu, Trška cesta 82, Podčetrtek;
- ❸ Muzej stare seoske opreme, Trška cesta 46, Podčetrtek;
- ❹ Crkva Djevice Marije na Pesku;
- ❺ Minoritski samostan Olimje;
- ❻ Crkva Sv. Filipa i Jakova;
- ❼ Crkva Sv. Katarine, Zagorska Sela;
- ❽ Crkva Sv. Ivana, Ivanič Miljanski;
- ❾ Barokni dvorac Miljana, Miljana, Zagorska Sela



Lagano dolinom zdravlja (biciklistička staza)



Dužina staze: 6 km

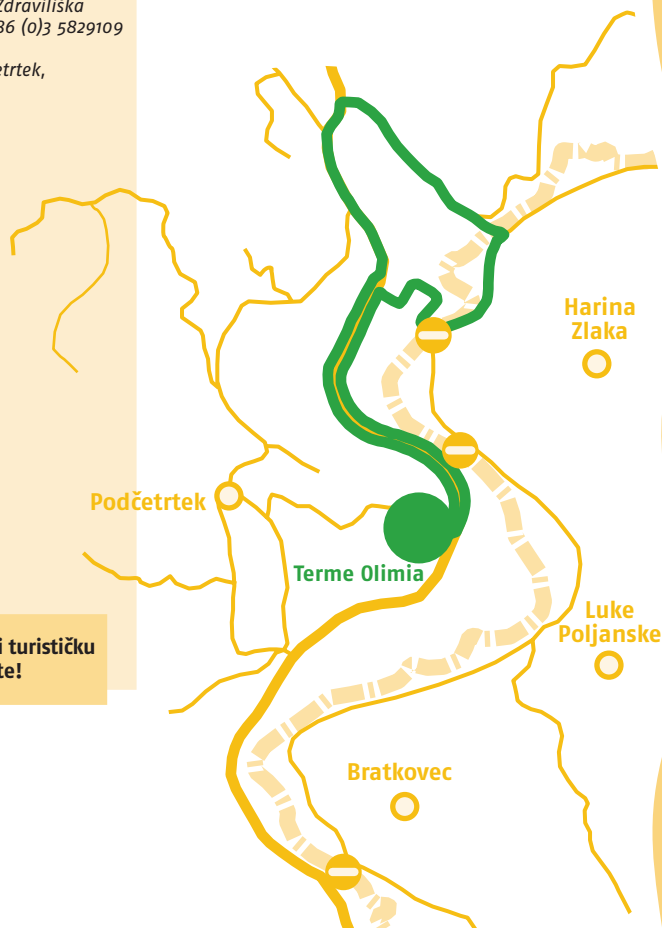
PREPORUČENA UGOSTITELJSKA PONUDA:

- Terme OLIMIA, Zdraviliška cesta 24, Podčetrtek, T: +386 03 8297000
- Hotel JASMIN**, Zdraviliška cesta 5, Podčetrtek, T: +386 (0)3 8120500
- Ugostiteljski objekt CIRIL, Zdraviliška cesta 10, Podčetrtek, T: +386 (0)3 5829109
- Termalni park AQUALUNA, Zdraviliška cesta 24, Podčetrtek, T: +386 (0)3/8297833

Važno! Ne zaboravite ponijeti turističku dozvolu i osobne dokumente!

TERME OLIMIA → SODNA VAS → VONARJE → PRIJELAZ PREKO BRANE BUDUĆEG VONARSKOG JEZERA (mjesto prijelaza granice izvan graničnog prijelaza) → HARINA ZLAKA: PRIJELAZ PREKO BRVNA (mjesto prijelaza granice izvan graničnog prijelaza) → AQUALUNA → TERME OLIMIA

Put je namijenjen ponajprije biciklistima početnicima i rekreativcima, koji više vole lakše putove. Ako ste raspoloženi za kraći i lakši, ali još uvijek zanimljiv biciklistički izlet dvjema državama, provezite se iz Termi Olimia na sjever prema Sodnoj vasi. Prije puta, za dobar početak, okrijepite se, utažite žeđ i osvježite se u ugostiteljskom objektu Ciril. Do Sodne vasi nastavite glavnom cestom i na raskrižju skrenite prema Vonarju. Državnu granicu prijeđite izvan graničnog prijelaza mostom preko brane budućeg Vonarskoga jezera. Ulazite u Harina Zlaku. Predaja kaže da se tu, prije četiri stoljeća, dolazila kupati gospoda iz obližnje Miljane, najljepšeg i najslikovitijeg dvorca Hrvatskog zagorja. U Sloveniju se vratite preko brvna. Morate priznati, da to niste imali prilike dosad učiniti. Tako dolazite do termalnoga parka Aqualuna. Osvježenje u brojnim bazenima s termalnom vodom potpuno će zaokružiti ugodan dan. Ako tada zaželite još uzbuđenja i akcije, predlažemo vam nekoliko uzbudljivih spuštanja po vrlo zavojitim vodenim toboganima i vodenim stazama, a za točku na i možete si priuštiti nešto posebno dobro i osvježavajuće u kafiću.





Uzbrdo i nizbrdo (biciklistička staza)

TERME OLIMIA → DVORAC PODČETRTEK → VEBROVO → JUTERNIK → OLIMJE → ZABOROVEC → SILOVEC → GASTROŽ → AQUALUNA → PRIJELAZ GRANIČE (prijelaz preko brvna) → LUKA POLJANSKA → SEOSKO DOMAČINSTVO MASNEC → SV. ANA – MILJANA → SV. IVAN → ZAGORSKA SELA → PLAVIĆ → BRATKOVEC (prijelaz granice na prijelazu Bratkovec – Zgornje Imeno) → IMENO → IMENSKA GORCA → CRKVA DJEVICE MARIJE NA PESKU → PODČETRTEK → TERME OLIMIA

PREPORUČENA UGOSTITELJSKA PONUDA:

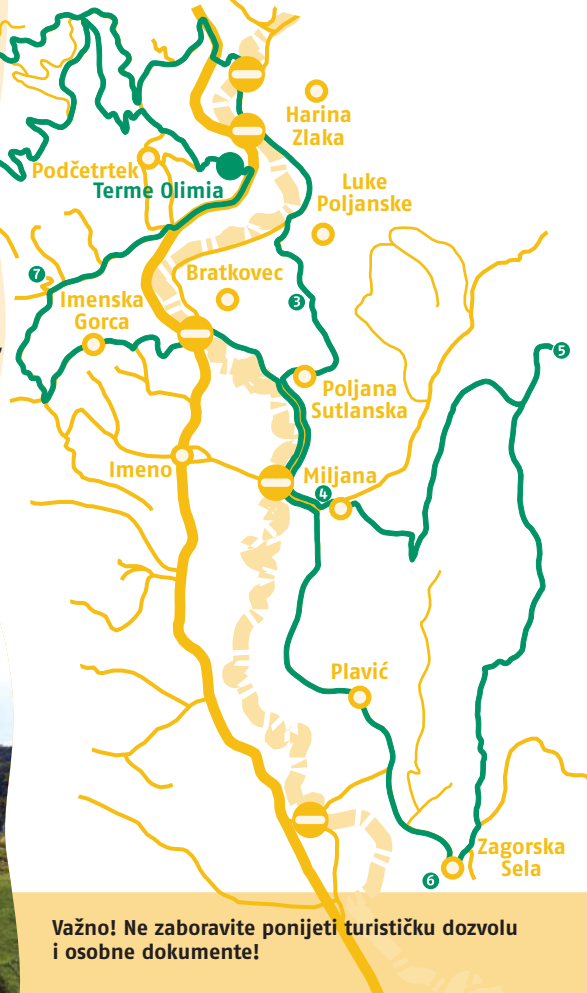
- Terme OLIMIA, Zdraviliška cesta 24, Podčetrtek, T: +386 (0)3 8297000
- Čokoladni butik SYNCERUS, Olimje 61, Podčetrtek, T: +386 (0)3 8109036
- Seosko domaćinstvo JELENOV GREBEN, Olimje 90, Podčetrtek, T: +386 (0)3 5829046
- Termalni park AQUALUNA, Zdraviliška cesta 24, Podčetrtek, T: +386 (0)3 8297833
- Seosko domaćinstvo MASNEC, Luka Poljanska 41, Zagorska Sela, T: +385 (0)49 552133
- Caffè bar Miljana, Poljana Sutlanska 19, Zagorska Sela, T: +385 (0)49 552161
- Okrepčevalnica Joe's pub, Imeno 37, Podčetrtek, GSM: +386 (0)41 722795
- Bistro ŠE, Imeno 42, Podčetrtek, T: +386 (0)3 5829222
- Bistro GASILČEK, Imeno 38a, Podčetrtek, T: +386 (0)3 5829507
- KZ Šmarje pri Jelšah – KLET IMENO, Imeno 84, Podčetrtek, T: +386 (0)3 5829138
- Kava bar AS, Slake 2, Podčetrtek, T: +386 (0)3 5829013
- Bife ATOM, Trška cesta 4, Podčetrtek, T: +386 (0)3 8109133
- Bar TIME OUT, Slake 1, Podčetrtek
- Picerija TINA, Zdraviliška cesta, Podčetrtek, T: +386 (0)3 8183808

Put je razigran i namijenjen je izdržljivijim biciklistima, a možete ga svladati i etapno. Započnite u Termama Olimia, vozite se prema dvorcu Podčetrtek, a potom se uputite šumskom cestom do Vebrovo travnika i kroz Juternik, pokraj čokoladnog butika, do Olimjia s poznatim Minoritskim samostanom ❶. Razgledajte ljekarnu i vrt u kojem se uzgajaju ljekovite trave. Iz Olimjia se uputite pokraj Koče pri čarovnici ❷ prema vrhu Zaborovec, Silavce te kroz Gastrož do termalnoga parka Aqualuna. Prije prijelaza granice skupite snagu u bazenima, opustite se uz nekoliko ludih spustova toboganom. Puni energije prijedite granicu preko brvna i cestom podite prema Luki Poljanskoj. Nastavljate prema seoskom domaćinstvu Masnec do crkve Sv. Ane ❸. Spustite se prema Miljani, gdje se nalazi najslikovitiji dvorac ❹ u Hrvatskom zagorju. Uspon prema crkvi Sv. Ivana ❺ nastavlja se spustom asfaltnom cestom do Zagorskih Sela, središta općine, gdje je crkva Sv. Katarine ❻. Uz Sutlu vozite do Bratkovca, gdje prelazite granicu na graničnom prijelazu Bratkovec – Zgornje Imeno. Ako imate još snage, možete krenuti magistralnom cestom prema Termama Olimia i tu završiti put. Ako želite upoznati i kušati vino iz tih slikovitih krajeva, virštanjčan, put, bez oklijevanja, nastavite preko Imensko-virštanjskih gorica, prođite pokraj crkve Djevice Marije na Pesku ❼ kroz Podčetrtek sve do Terma Olimia.

VREDNO OGLEDA:

- ❶ Minoritski samostan Olimje, T: +386 (0)3 5829161
- ❷ Koča pri čarovnici – država bajki i mašte, Pod Olimsko goro, T: +386 (0)3 5829033, GSM: +386 (0)31 309103
- ❸ Crkva sv. Ane
- ❹ Barokni dvorac Miljana, Miljana, Zagorska Sela, T: +385 (0)49 552009
- ❺ Crkva sv. Ivana, Ivanič Miljanski
- ❻ Crkva sv. Katarine, Zagorska Sela, T: +385 (0)49 510207
- ❼ Crkva Djevice Marije na pesku

Dužina staze: 54 km



Važno! Ne zaboravite ponijeti turističku dozvolu i osobne dokumente!



Po graničnoj rijeci (vodeni pot)



AQUALUNA → po reki SOUTLI → TRATA → BRATKOVEC

Svima koji vole nove i drukčije doživljaje savjetujemo da kod termalnog parka Aqualuna unajme čamac i umjesto kopnom, za promjenu, upute se na put vodom. Što onda što je na rijeci državna granica? Užitek i rekreacija ne poznaju politiku i njezina "umjetnička djela". To što nemate tvrdo tlo pod nogama ne treba u vama izazivati nelagodu, jer i oni manje vješti mogu, pod nadzorom pouzdanog vodiča, sigurno osvojiti Sutline tokove i valove. Čamcem na vesla produžit ćete od brvna kod Aqualune do Trate, do željezničke postaje u Podčetrtku i zatim u smjeru Bratkovca. Za vrijeme veslanja možete, na primjer, izreći nešto o besmislenosti granica i drugih prepreka među ljudima koji su svuda jednaki, diviti se nedirnutoj kraju ili promatrati bogatstvo biljnog i životinjskog svijeta uz Sutlu. Ako vam veslanje dosadi, ne pomišljajte na povratak kući! Područje s obje strane rijeke puno je prekrasnih predjela, bogato ukrašenih crkvi i kapelica, veličanstvenih dvoraca, vinorodnih brežuljaka, bistrh potočića, gostoljubivih seoskih domaćinstava i drugih zanimljivosti koje bi bilo šteta ne posjetiti. Najveće bogatstvo doline su brojni termalni izvori i nema razloga da ne dođete do svojega izvora zdravlja, istočno ili zapadno od granice Europske unije.

Važno! Ne zaboravite ponijeti turističku dozvolu i osobne dokumente!

