

4. GRAĐEVINSKA PODRUČJA NASELJA  
4.A. k.o. SUTLANSKA POLJANA - D.L. 1 i 3

APE

TUMAČ ZNAKOVA

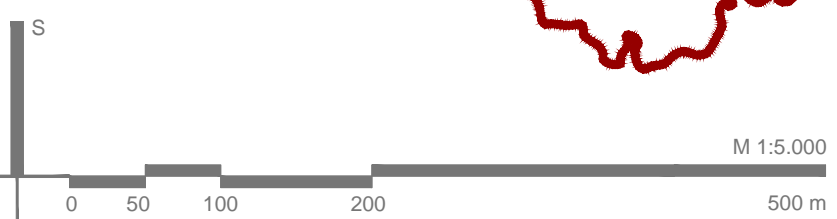
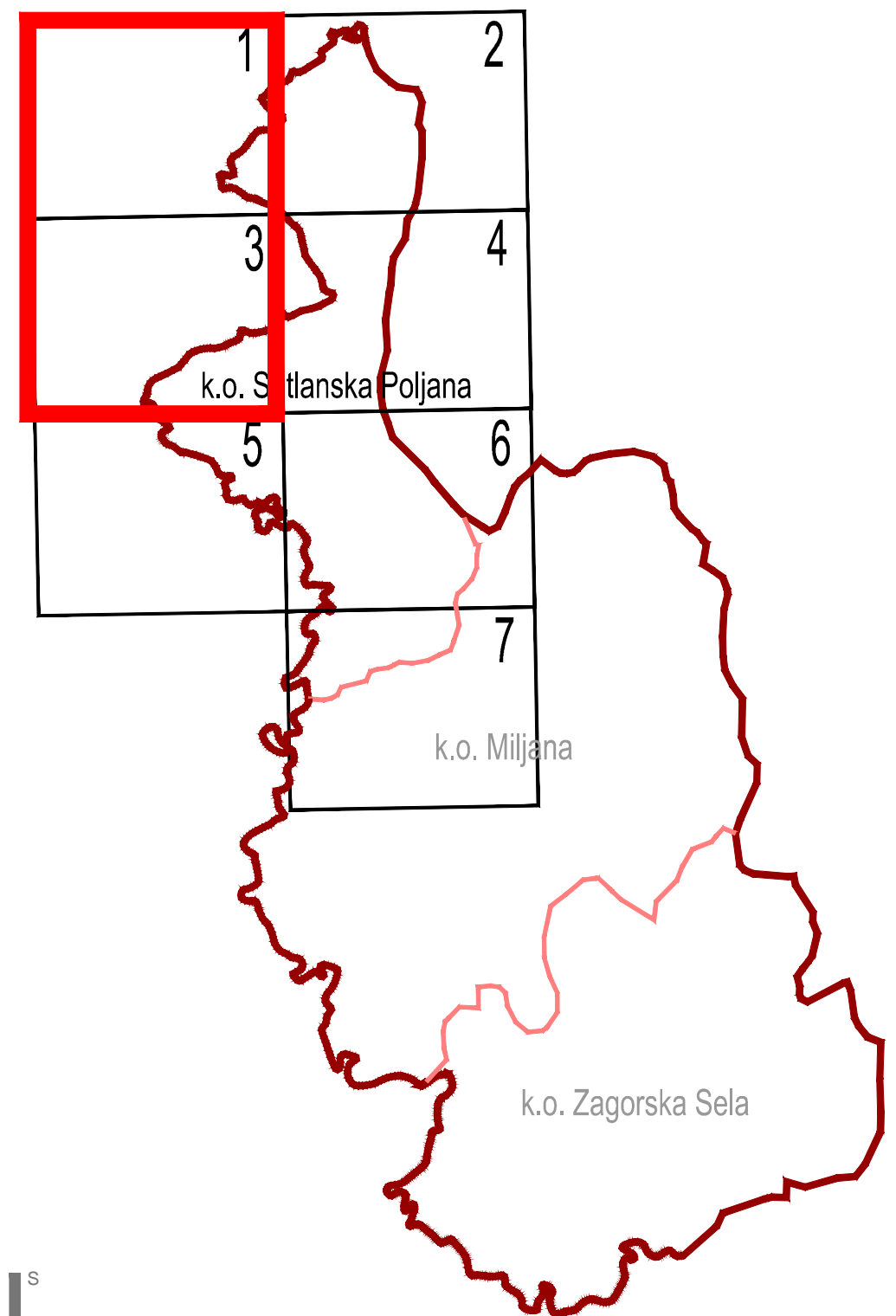
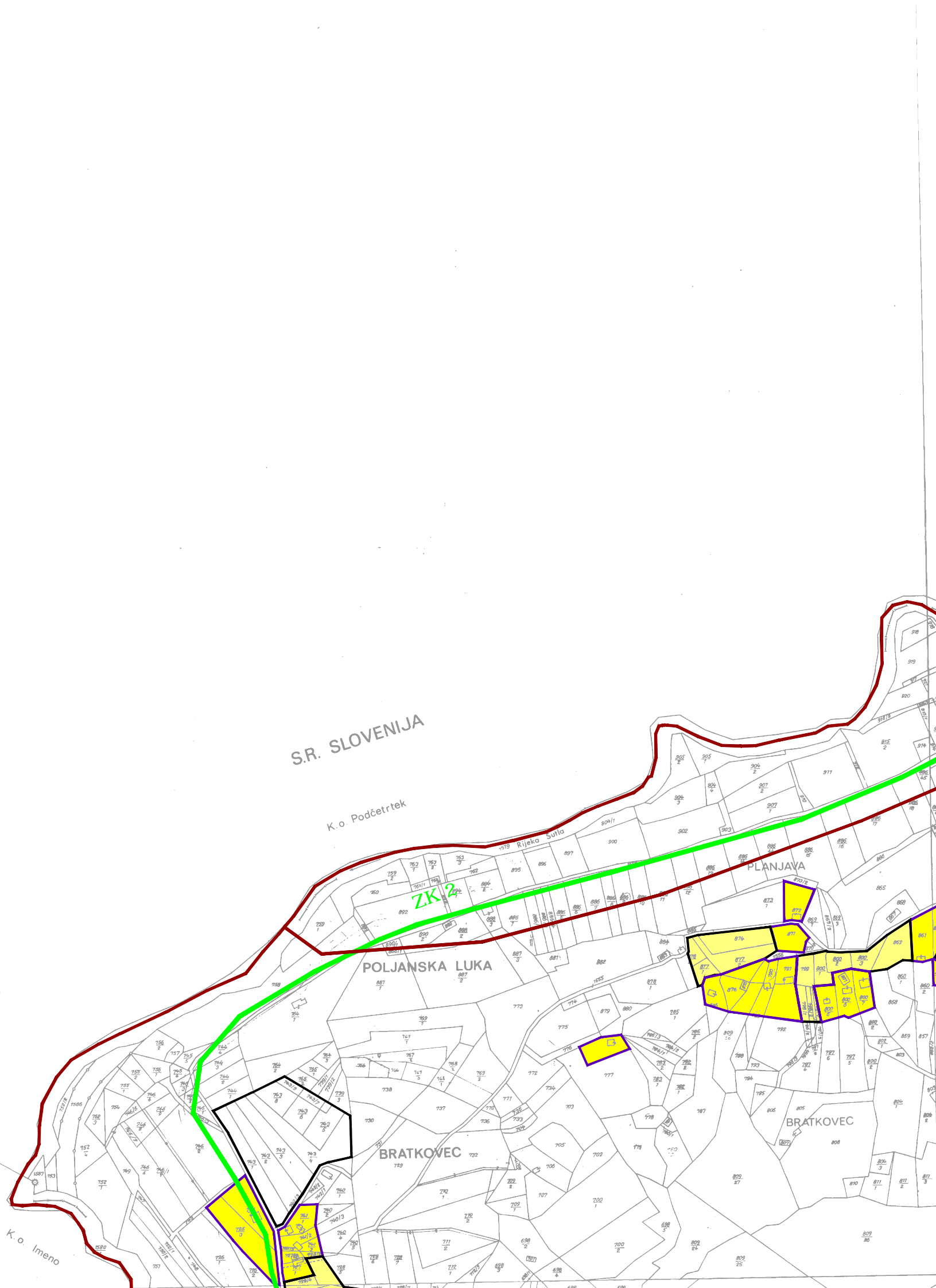
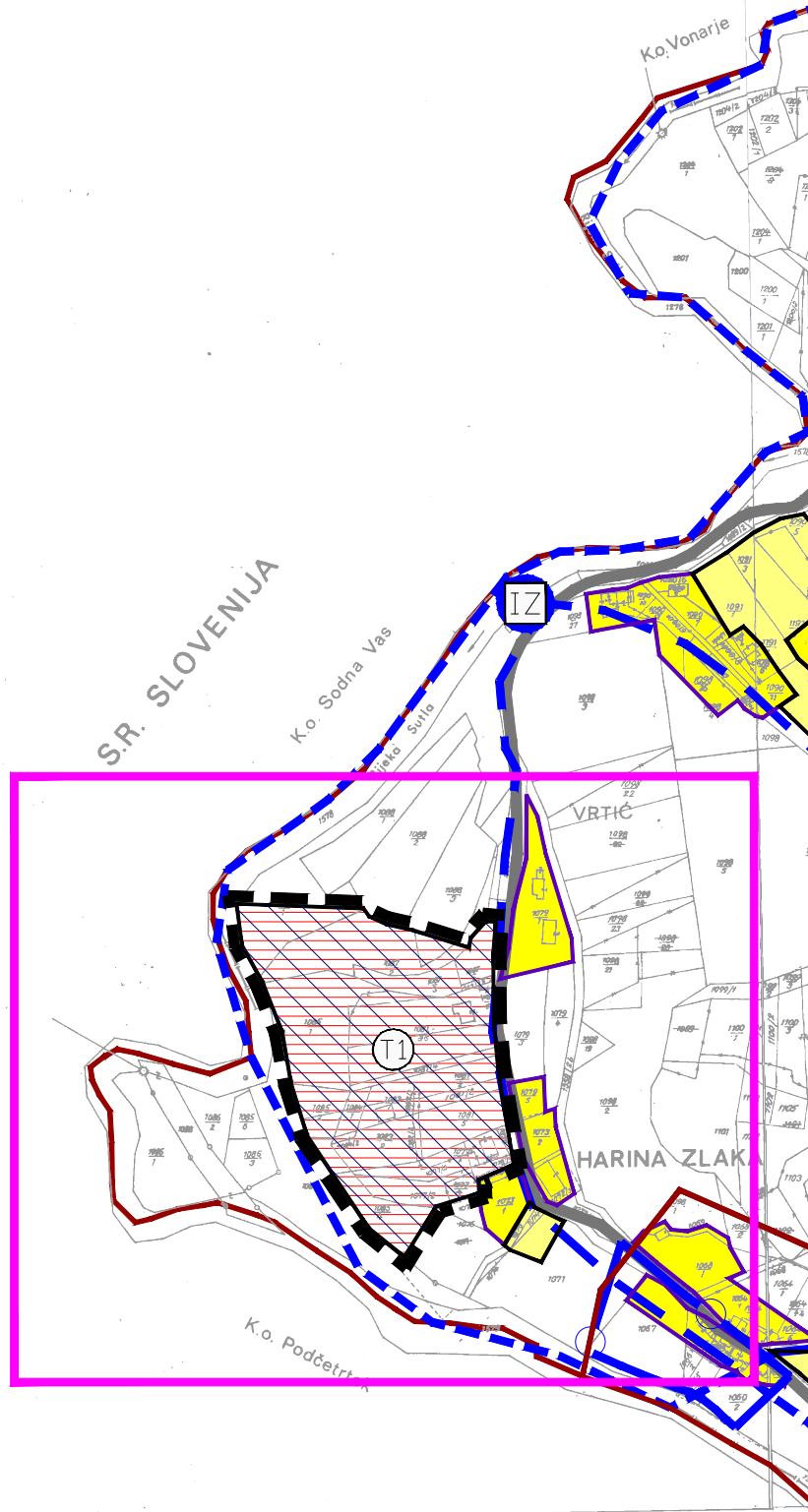
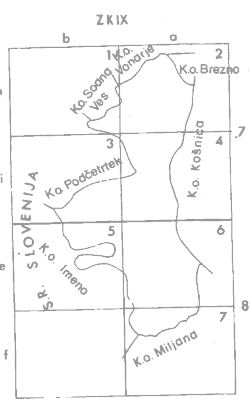
- GRANICA NASELJA OPĆINE ZAGORSKA SELA
- GRAĐEVINSKO PODRUČJE - IZGRAĐENI DIO
- GRAĐEVINSKO PODRUČJE - NEIZGRAĐENI DIO
- GRAĐEVINSKO PODRUČJE - NEIZGRAĐENI I NEUREĐENI DIO

- postojeće planirano
- PROSTOR ZA RAZVOJ I UREĐENJE PROSTORA
- IZGRAĐEN I NEIZGRAĐENI DIO GRAĐEVINSKOG PODRUČJA PRETEŽITO STAMBENE NAMJENE
  - IZGRAĐEN I NEIZGRAĐENI DIO GRAĐEVINSKOG PODRUČJA PRETEŽITO POLJOPRIVREDNA GOSPODARSTVA
  - JAVNA I DRUŠTVENA NAMJENA
  - GOSPODARSKA NAMJENA - POSLOVNA
  - UGOSTITELJSKO TURISTIČKA NAMJENA
  - SPORTSKO-REKREACIJSKA NAMJENA
  - RETENCIJA ZA OBRANU OD POPLAVA
  - GROBLJE

- INFRASTRUKTURNI SUSTAVI
- JAVNE CESTE (DRŽAVNE, ŽUPANIJSKE, LOKALNE)

- PODRUČJA SA OGRANIČENJIMA U KORIŠTENJU
- PODRUČJA ZAŠTITE PRIRODNIH I KRAJOBRAZNIH VRIJEDNOSTI
  - PODRUČJA ZAŠTITE KULTURNO-POVIJESNIH VRIJEDNOSTI - B zona
  - I. ZONE SANITARNE ZAŠTITE VODOCRPILIŠTA HARINA ŽLAKA
  - II. ZONE SANITARNE ZAŠTITE VODOCRPILIŠTA HARINA ŽLAKA
  - III. ZONE SANITARNE ZAŠTITE VODOCRPILIŠTA HARINA ŽLAKA
  - OBUHVAT OBVEZNE IZRADJE PROSTORNIH PLANOVA

- OZNAKA PODRUČJA IZMJENA I DOPUNA
- OZNAKA IZMJENA I DOPUNA GRAĐEVINSKOG PODRUČJA



Zupanija: KRAPINSKO-ZAGORSKA	Općina: ZAGORSKA SELA	Odluka predstavničkog tijela o izradi plana (službeno glasilo):	Odluka predstavničkog tijela o donošenju plana (službeno glasilo):
Naziv prostornog plana: PROSTORNI PLAN UREĐENJA OPĆINE ZAGORSKA SELA - III. izmjene i dopune	Naziv kartografskog prikaza: GRAĐEVINSKA PODRUČJA NASELJA	Službeni glasnik Krapinsko-zagorske županije broj 348/2016.	Službeni glasnik Krapinsko-zagorske županije broj 348/2016.
Broj kartografskog prikaza: 4A	Mjerilo kartografskog prikaza: 1:5.000	Javna rasprava (datum objave): 28.7.2016.	Javni uvid od: 2.8.2016. do: 17.8.2016.
Pravna osoba/tijelo koje je izradilo plan: APE d.o.o. za arhitekturu, planiranje i ostale prostorne djelatnosti Dinarska 28, 10000 Zagreb, tel/fax: 01/336-7572	Odgovorna osoba: Mirela Čordaš, dipl.ing.arh.	Pečat tijela odgovornog za provođenje javne rasprave:	Odgovorna osoba za provođenje javne rasprave: Stjepan Regvat, mag.oec.
Pečat pravne osobe/tijela koje je izradilo plan:		Suglasnost na plan: Zavoda za prostorno uređenje Krapinsko-zagorske županije na Konažni prijedlog plana (KLASA: xxxxxx, URBROJ: xxx od xx. xxxxx 2016.)	
Odgovorni voditelj izrade plana: MIRELA ČORDAŠ, dipl.ing.arh.		Predsjednik predstavničkog tijela: Miko Mažak, Predsjednik Općinskog vijeća	Istovjetnost ovog prostornog plana s izvornikom ovjerava:
Stručni tim u izradi plana: SANDRA JAKOPEC, dipl.ing.arh. NIKŠA BOŽIĆ, dipl.ing.arh. ESTERA GOBAC-TRNINIĆ, dipl.ing.biol. LOREDANA FRANKOVIĆ, dipl.ing.grad.	IVAN ŽUPANČIĆ, demograf JULIJKA BJELOBABA, dipl.jur. ANTICA GURDULIĆ, ing.arh. VLATKA ŽUNEČ, mag.ing.arh.	Pečat predstavničkog tijela	

PROSTORNI PLAN UREĐENJA OPĆINE ZAGORSKA SELA - III. izmjene i dopune